



EVROPSKÁ UNIE  
Evropské strukturální a investiční fondy  
Operační program Doprava

Ministerstvo dopravy  
Státní fond dopravní  
infrastruktury



Jiná ověření:

Paré:

Orientační schéma:




Razítko oprávněné osoby:

Podpis:

Datum:

Revize:	Datum:	Popis:	Kontroloval:
001	29.1.2023	Definitivní odevzdání dokumentace	Ing. Petr Rotschein
002	5.5.2023	Aktualizace	Ing. Petr Rotschein

Stavebník/Investor:	<b>Správa železnic, státní organizace</b>		<b>SPRÁVA ŽELEZNIC</b>
Adresa:	<b>Dlážděná 1003/7, 110 00 Praha 1</b>		
Zástupce investora:	<b>Stavební správa východ</b>		
Adresa:	<b>Nerudova 773/1, 779 00 Olomouc</b>		

Zhotovitel díla:	<b>SUDOP Brno, spol. s r.o.</b>			
Adresa:	<b>Kounicova 688/26, 611 36 Brno</b>			
Kontakt:	T: +420 972 625 804 E: sudop@sudop-brno.cz			
Zhotovitel objektu:	<b>SUDOP Brno, spol. s r.o.</b>			
Adresa:	<b>Kounicova 688/26, 611 36 Brno</b>			
Kontakt:	T: +420 972 625 804 E: sudop@sudop-brno.cz			
Hlavní projektant (HIP):	<b>Ing. Jiří Pelc</b>		Specialista:	<b>Bronislav Urbánek</b>

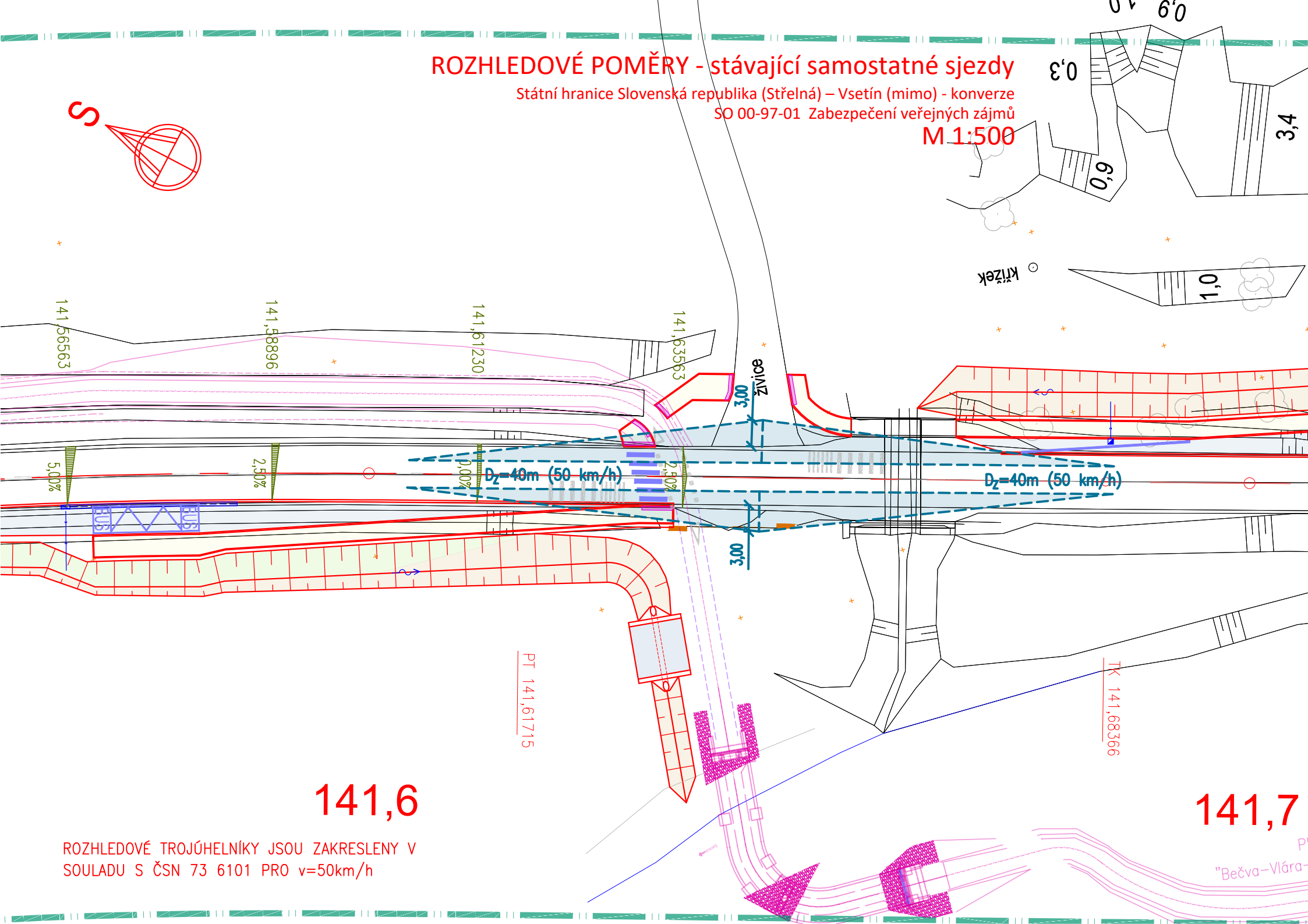
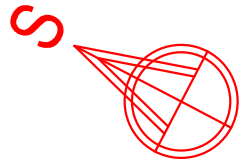
Název stavby/akce:	<b>Státní hranice Slovenská republika (Střelná) – Vsetín (mimo) - konverze</b>		Označení investora:	S621800296
Název části:	Zabezpečení veřejných zájmů		Označení zhotovitele:	21097-01-0922
Název objektu/díle části:	<b>Zabezpečení veřejných zájmů</b>		Označení části:	D.2.4.3
Název přílohy:	Rozhledové poměry		Označení objektu/komplexu:	<b>SO 00-97-01</b>
Název díle části přílohy:			Číslo přílohy:	<b>1. 104</b>
Odpovědný projektant:	Zpracovatel přílohy:	Měřítko:	Stupeň dokumentace: <b>DÚR</b>	
Ing. Luděk Smolka	Bronislav Urbánek	Formáty:		
Kraj:	Katastrální území:	TUDU:	Smluvní datum zpracování: <b>5.5.2023</b>	
Žlínský	viz část A. dokumentace	viz část A. dokumentace		

Označení investora: S 6 2 1 8 0 0 2 9 6 Stupeň dokumentace: Část: 6 - D U R X - D 2 4 3 X Objekt: S O 0 0 9 7 0 1 - X X Příloha: 1 - 1 0 4 - 0 0 2 Revize:

# ROZHLEDOVÉ POMĚRY - stávající samostatné sjezdy

Státní hranice Slovenská republika (Střelná) – Vsetín (mimo) - konverze  
SO 00-97-01 Zabezpečení veřejných zájmů

M 1:500



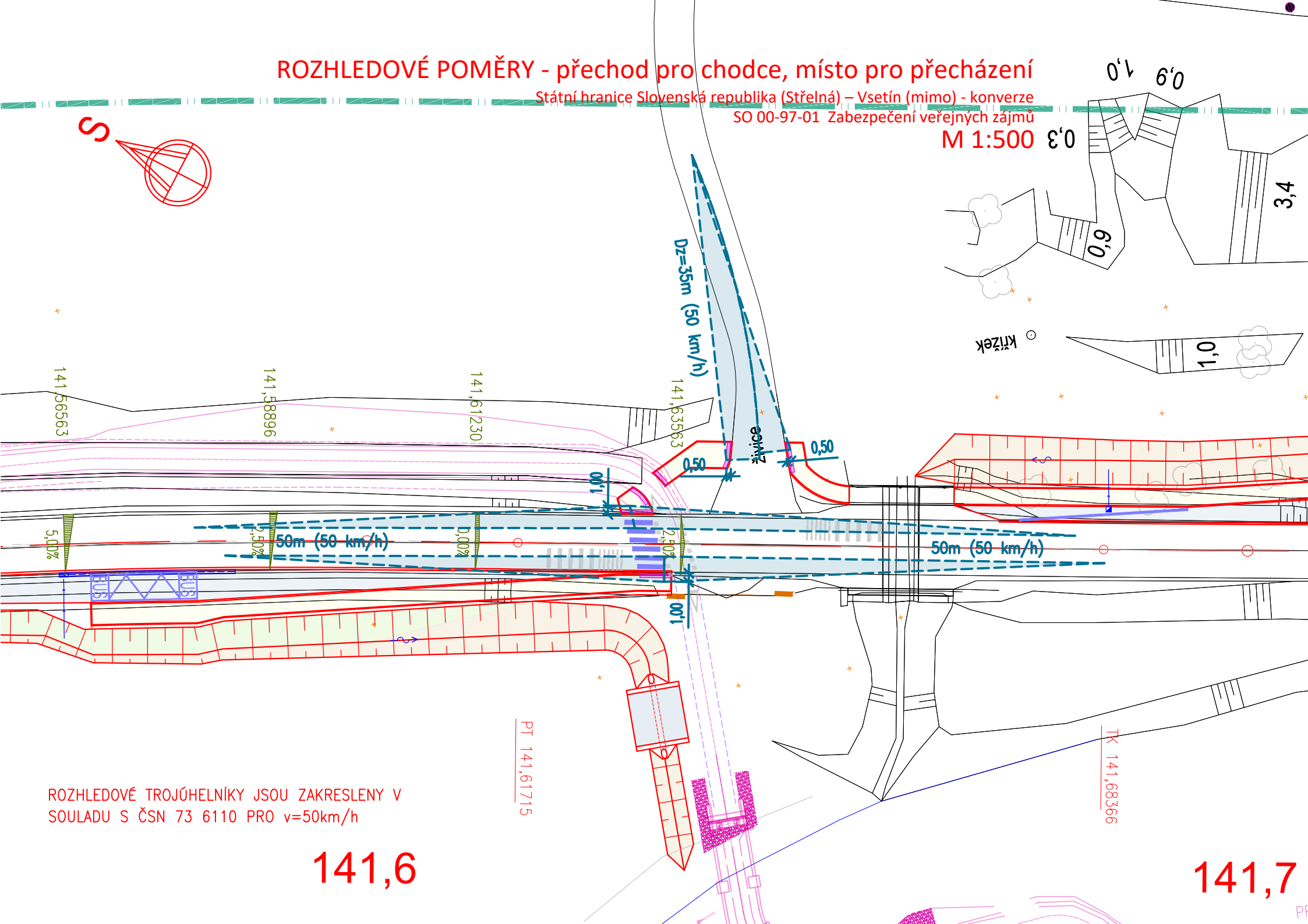

141,6

ROZHLEDOVÉ TROJÚHELNÍKY JSOU ZAKRESLENY V  
SOULADU S ČSN 73 6101 PRO  $v=50km/h$

141,7

"Bečva-Vlára"

Státní hranice Slovenská republika (Střelná) – Vsetín (mimo) - konverze  
SO 00-97-01 Zabezpečení veřejných zájmů



141,6

141,7

M 1:500

0.3

04 6'0

3,4

0,9

0.

① **Křížek**

## Živice

 ~~$D_z = 40\text{m}$  (50 km/h)~~

$D_z = 40\text{m}$  (50 km/h)

PT 141,61715


1K 741,68366

141,6

141,7

ROZHLEDOVÉ TROJÚHELNÍKY JSOU ZAKRESLENY V  
SOULADU S ČSN 73 6110 PRO  $v=50\text{km/h}$

"Bečva-Vlára-



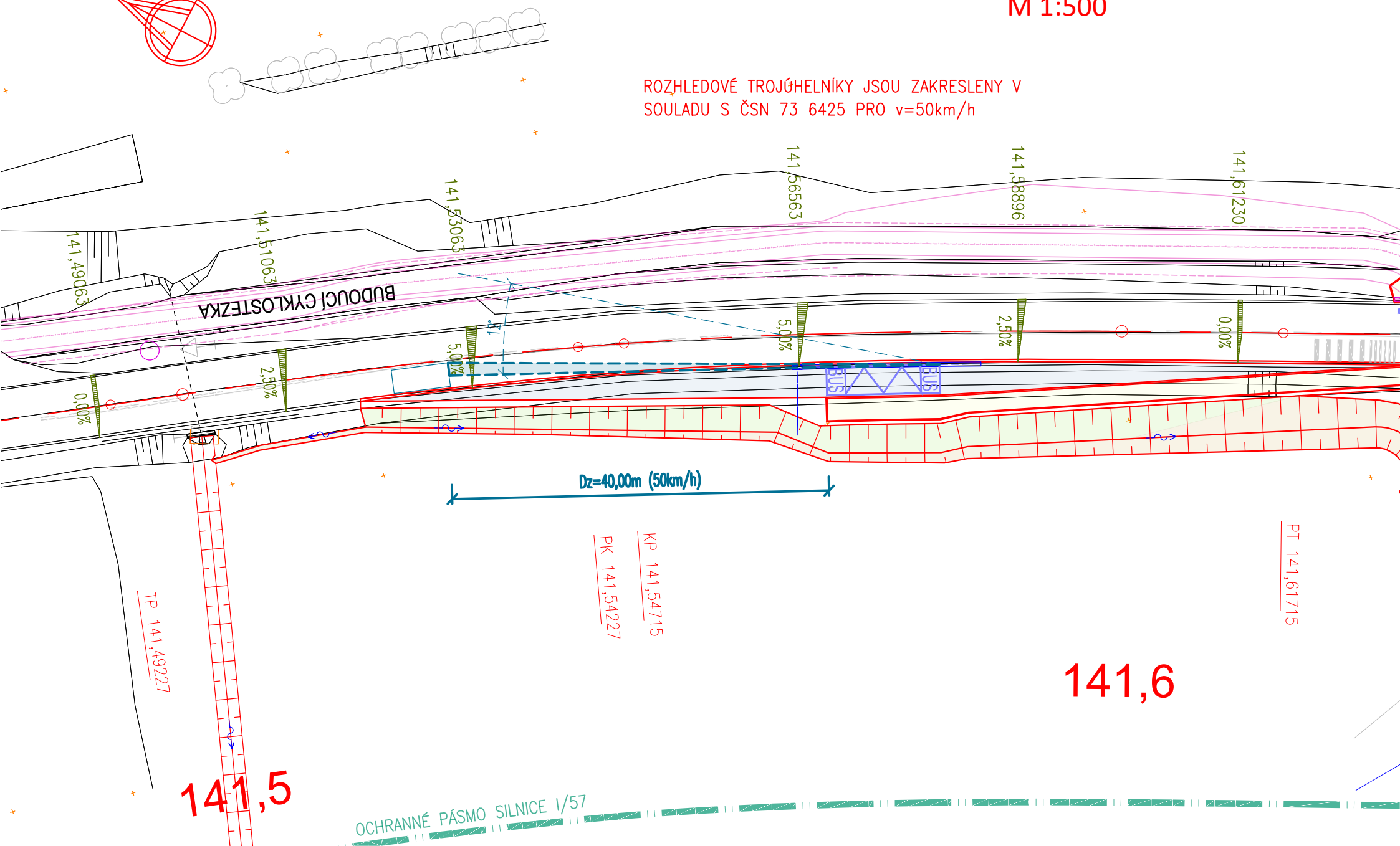
# ROZHLEDOVÉ POMĚRY - autobusový záliv ve směrovém oblouku

Státní hranice Slovenská republika (Střelná) – Vsetín (mimo) - konverze

SO 00-97-01 Zabezpečení veřejných zájmů

M 1:500

ROZHLEDOVÉ TROJÚHELNÍKY JSOU ZAKRESLENY V  
SOULADU S ČSN 73 6425 PRO  $v=50\text{km/h}$



**ROZHLEDOVÉ POMĚRY - autobusový záliv v přímé**

Státní hranice Slovenská republika (Střelná) – Vsetín (mimo) - konverze  
SO 00-97-01 Zabezpečení veřejných zájmů  
**M 1:500**

OCHRANNÉ PÁSMO SILNICE 1/57

Dz=40,00m (50km/h)

TK 141,68366

KT 141,71910

141,7

PROBÍHAJÍCÍ CIZÍ STAVBA  
"Bečva-Vlára-Váh na území obcí Hornolidečska"

141,8

**ROZHLEDOVÉ POMĚRY - autobusový záliv v přímé**

Státní hranice Slovenská republika (Střelná) – Vsetín (mimo) - konverze  
SO 00-97-01 Zabezpečení veřejných zájmů  
**M 1:500**

OCHRANNÉ PÁSMO SILNICE 1/57

Dz=40,00m (50km/h)

TK 141,68366

KT 141,71910

141,7

PROBÍHAJÍCÍ CIZÍ STAVBA  
"Bečva-Vlára-Váh na území obcí Hornolidečska"

141,8

Technical drawing illustrating the sight triangle (ROZHLEDOVÉ POMĚRY) for a bus stop (autobusový záliv) in a straight road intersection. The drawing shows the intersection of a road with a width of 141,7m and a road with a width of 141,8m. The intersection is marked with a red 'S' and a red circle. The drawing includes the following elements:

- Intersection:** A red 'S' and a red circle mark the intersection point.
- Widths:** The width of the road on the left is 141,7m, and the width of the road on the right is 141,8m.
- Distance:** A distance of 40,00m (50km/h) is indicated for the sight triangle.
- Labels:** Labels include "OCHRANNÉ PÁSMO SILNICE 1/57", "ROZHLEDOVÉ POMĚRY - autobusový záliv v přímé", "Státní hranice Slovenská republika (Střelná) – Vsetín (mimo) - konverze SO 00-97-01 Zabezpečení veřejných zájmů", "M 1:500", "PROBÍHAJÍCÍ CIZÍ STAVBA", and "Bečva-Vlára-Váh na území obcí Hornolidečska".
- Other features:** The drawing shows various road markings, including a dashed line for the sight triangle, and a blue line for the road edge.

Technical drawing illustrating the sight triangle (ROZHLEDOVÉ POMĚRY) for a bus stop (autobusový záliv) in a straight road intersection. The drawing shows the intersection of a road with a width of 141,7m and a road with a width of 141,8m. The intersection is marked with a red 'S' and a red circle. The drawing includes the following elements:

- Intersection:** A red 'S' and a red circle mark the intersection point.
- Widths:** The width of the road on the left is 141,7m, and the width of the road on the right is 141,8m.
- Distance:** A distance of 40,00m (50km/h) is indicated for the sight triangle.
- Labels:** Labels include "OCHRANNÉ PÁSMO SILNICE 1/57", "ROZHLEDOVÉ POMĚRY - autobusový záliv v přímé", "Státní hranice Slovenská republika (Střelná) – Vsetín (mimo) - konverze SO 00-97-01 Zabezpečení veřejných zájmů", "M 1:500", "PROBÍHAJÍCÍ CIZÍ STAVBA", and "Bečva-Vlára-Váh na území obcí Hornolidečska".
- Other features:** The drawing shows various road markings, including a dashed line for the sight triangle, and a blue line for the road edge.

Technical drawing illustrating the sight triangle (ROZHLEDOVÉ POMĚRY) for a bus stop (autobusový záliv) in a straight road intersection. The drawing shows the intersection of a road with a width of 141,7m and a road with a width of 141,8m. The intersection is marked with a red 'S' and a red circle. The drawing includes the following elements:

- Intersection:** A red 'S' and a red circle mark the intersection point.
- Widths:** The width of the road on the left is 141,7m, and the width of the road on the right is 141,8m.
- Distance:** A distance of 40,00m (50km/h) is indicated for the sight triangle.
- Labels:** Labels include "OCHRANNÉ PÁSMO SILNICE 1/57", "ROZHLEDOVÉ POMĚRY - autobusový záliv v přímé", "Státní hranice Slovenská republika (Střelná) – Vsetín (mimo) - konverze SO 00-97-01 Zabezpečení veřejných zájmů", "M 1:500", "PROBÍHAJÍCÍ CIZÍ STAVBA", and "Bečva-Vlára-Váh na území obcí Hornolidečska".
- Other features:** The drawing shows various road markings, including a dashed line for the sight triangle, and a blue line for the road edge.

**ROZHLEDOVÉ POMĚRY - autobusový záliv v přímé**

Státní hranice Slovenská republika (Střelná) – Vsetín (mimo) - konverze  
SO 00-97-01 Zabezpečení veřejných zájmů  
**M 1:500**

OCHRANNÉ PÁSMO SILNICE 1/57

Dz=40,00m (50km/h)

TK 141,68366

KT 141,71910

141,7

PROBÍHAJÍCÍ CIZÍ STAVBA  
"Bečva-Vlára-Váh na území obcí Hornolidečska"

141,8

[illegible]

**ROZHLEDOVÉ POMĚRY - autobusový záliv v přímé**

Státní hranice Slovenská republika (Střelná) – Vsetín (mimo) - konverze  
SO 00-97-01 Zabezpečení veřejných zájmů  
**M 1:500**

OCHRANNÉ PÁSMO SILNICE 1/57

Dz=40,00m (50km/h)

TK 141,68366

KT 141,71910

141,7

PROBÍHAJÍCÍ CIZÍ STAVBA  
"Bečva-Vlára-Váh na území obcí Hornolidečska"

141,8

[illegible]

**ROZHLEDOVÉ POMĚRY - autobusový záliv v přímé**

Státní hranice Slovenská republika (Střelná) – Vsetín (mimo) - konverze  
SO 00-97-01 Zabezpečení veřejných zájmů  
**M 1:500**

OCHRANNÉ PÁSMO SILNICE 1/57

Dz=40,00m (50km/h)

TK 141,68366

KT 141,71910

141,7

PROBÍHAJÍCÍ CIZÍ STAVBA  
"Bečva-Vlára-Váh na území obcí Hornolidečska"

141,8

**ROZHLEDOVÉ POMĚRY - autobusový záliv v přímé**

Státní hranice Slovenská republika (Střelná) – Vsetín (mimo) - konverze  
SO 00-97-01 Zabezpečení veřejných zájmů  
**M 1:500**

OCHRANNÉ PÁSMO SILNICE 1/57

Dz=40,00m (50km/h)

TK 141,68366

KT 141,71910

141,7

PROBÍHAJÍCÍ CIZÍ STAVBA  
"Bečva-Vlára-Váh na území obcí Hornolidečska"

141,8

**ROZHLEDOVÉ POMĚRY - autobusový záliv v přímé**

Státní hranice Slovenská republika (Střelná) – Vsetín (mimo) - konverze  
SO 00-97-01 Zabezpečení veřejných zájmů  
**M 1:500**

OCHRANNÉ PÁSMO SILNICE I/57

Dz=40,00m (50km/h)

TK 141,68366

KT 141,71910

141,7

PROBÍHAJÍCÍ CIZÍ STAVBA  
"Bečva-Vlára-Váh na území obcí Hornolidečska"

141,8

OCHRANNÉ PÁSMO SILNICE 1/57

**ROZHLEDOVÉ POMĚRY - autobusový záliv v přímé**  
 Státní hranice Slovenská republika (Střelná) – Vsetín (mimo) - konverze  
 SO 00-97-01 Zabezpečení veřejných zájmů  
**M 1:500**

3,4 S

0,6 1,0 1,2 3,1 0,3

Dz=40,00m (50km/h)

TK 141,68366

KT 141,71910

**141,7**

PROBÍHAJÍCÍ CIZÍ STAVBA  
 "Bečva-Vlára-Váh na území obcí Hornolidečska"

**141,8**